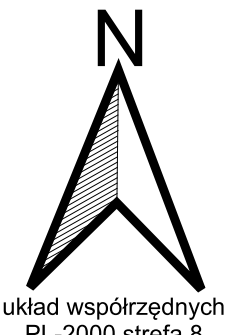
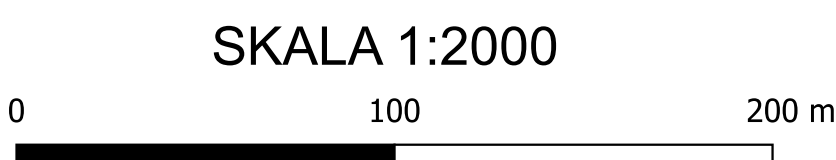


MIEJSCOWY PLAN ZAGOSPODAROWANIA PRZESTRZENNEGO  
GMINY SIEDLISZCZE W ZAKRESIE KOMUNIKACJI DROGOWEJ

Załącznik Nr 1  
do Uchwały Nr .....  
Rady Gminy Siedliszcze  
z dnia ..... 2025 roku

OBRĘB EWIDENCYJNY LIPÓWKI



Legenda

Ustalenia planu:

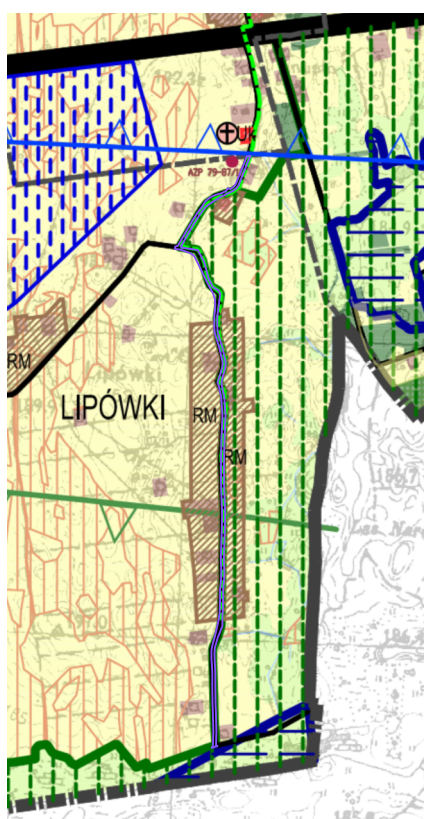
- linie rozgraniczające tereny o różnym przeznaczeniu lub różnych zasadach zagospodarowania
- granica obszaru objętego miejscowym planem zagospodarowania przestrzennego
- KDD teren drogi dojazdowej

Oznaczenia informacyjne:

- granica obszaru i nazwa korytarza ekologicznego o znaczeniu regionalnym w granicach, którego położony jest w części obszar opracowania planu

Wyrys ze Studium uwarunkowań i kierunków zagospodarowania przestrzennego Gminy Siedliszcze

przyjętego uchwałą Nr XLIV/382/23 Rady Miejskiej w Siedliszczu z dnia 31 sierpnia 2023 roku



granica obszaru objętego miejscowym planem

- STREFY ROZWOJU ZABUDOWY**
- STREFA ZABUDOWY ZAGRODOWEJ
  - STREFA ZABUDOWY OBIEKTÓW KULTURY RELIGIJNEJ
  - TERENY Z MOŻLIWOŚCIĄ ZACHOWANIA ISTNIEJĄCEGO ZAGOSPODAROWANIA
  - TERENY LUB JEJ ZMIANY ZGODNE Z WYTYCZNYMI DLA STREF ROZWOJU ZABUDOWY
  - TERENY ZABUDOWY MIESZKANOWEJ JEDNORODZINNEJ I ZAGRODOWEJ
  - TERENY ZABUDOWY USŁUG PUBLICZNYCH
  - TERENY ZABUDOWY USŁUGOWEJ
  - TERENY ROLNE
  - TERENY WÓD POWIERZCHNIOWYCH
  - TERENY ŁĄK PASTWISK I WIEJŚCZYKÓW
  - TERENY LASÓW I ZWIĄTYCH ZADRZEWIEM
- STRUKTURA PRZESTRZENI PUBLICZNYCH - WSKAZANE DO ZACHOWANIA**
- KOŚCIOŁY
- SYSTEM KOMUNIKACYJNY**
- DROGA PUBLICZNA KLASY GŁÓWNEJ RUCHU PRZYSPIESZONEGO
  - DROGA PUBLICZNA KLASY LOKALNEJ DOJAZDOWEJ
  - DROGA ROWEROWA
- OCHRONA DZIEDZICTWA KULTUROWEGO**
- STANOWISKA ARCHEOLOGICZNE OBJĘTE WOJEWODZKĄ EWIDENCJĄ ZABYTKÓW
- OCHRONA ŚRODOWISKA, PRZYRODY I KRAJOBRAZU KULTUROWEGO**
- GLEBY KLASY BONTACYJNEJ II-III
  - PAWŁÓWSKI OBSZAR CHRONIONEGO KRAJOBRAZU
  - OBZAR NATURA 2000
  - KORYTARZE EKOLOGICZNE O ZNACZENIU REGIONALNYM
- OGRODZENIA W ZAGOSPODAROWANIU I SZCZEGÓLNE WARUNKI ZAGOSPODAROWANIA TERENU**
- STREFA OD GŁÓWNEGO ZBIORNIKA WÓD PODZIEMNYCH - OBSZAR WYSOKIEJ OCHRONY
  - OBZARY, NA KTÓRYCH MOGA ZOSTAĆ ROZMIESZCZONE URZĄDZENIA WYTWARZAJĄCE ENERGIĘ ZE ŹRÓDEŁ ODMALANYCH O MOCY POWYŻEJ 100 kW
  - OBZARY, NA KTÓRYCH MOGA ZOSTAĆ ROZMIESZCZONE FARMY FOTOWOLTALICZNE
- POZOSTAŁE OZNACZENIA**
- GRANICA GMINY SIEDLISZCZE
  - GRANICE MIEJSCOWOŚCI - OBRĘBÓW GEODEZYJNYCH