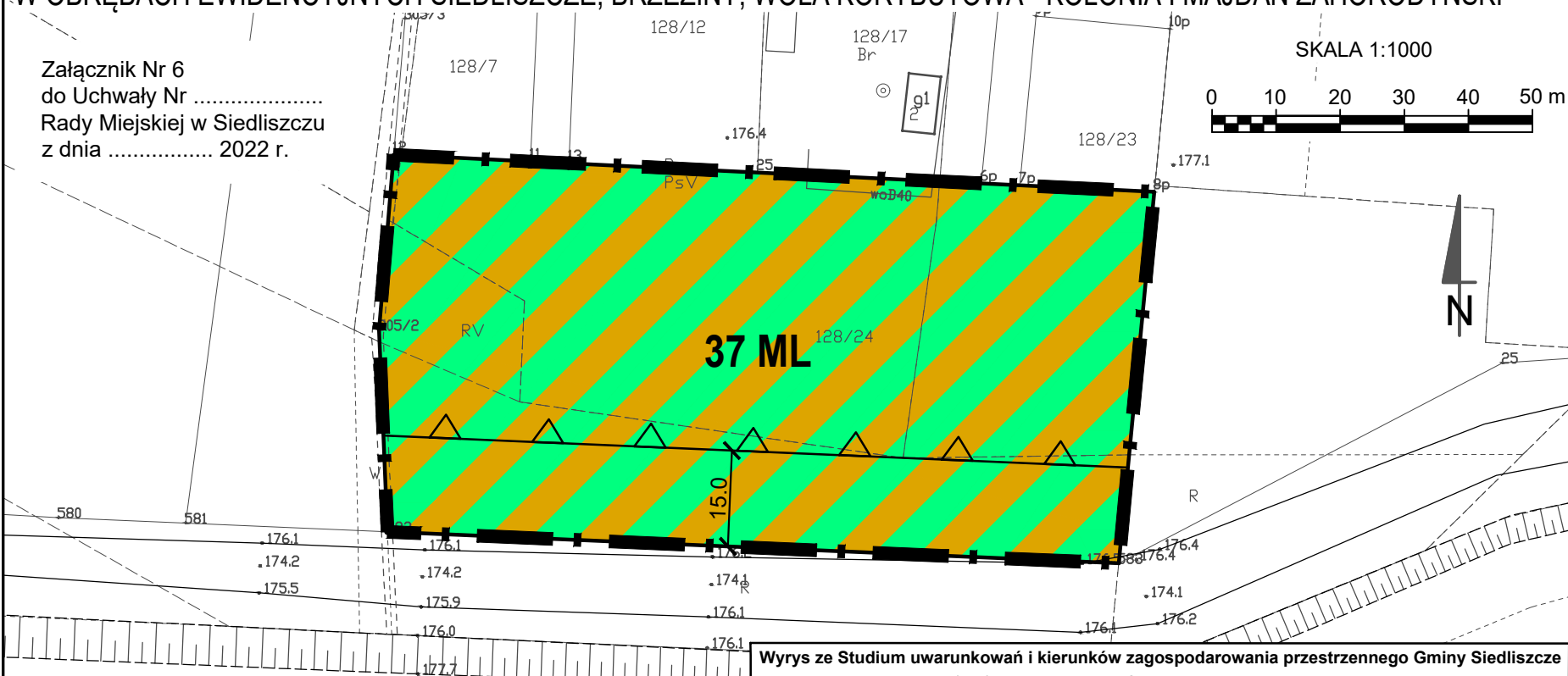
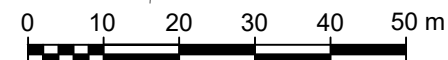


MIEJSCOWY PLAN ZAGOSPODAROWANIA PRZESTRZENNEGO GMINY SIEDLISZCZE W ZAKRESIE TERENÓW POŁOŻONYCH W OBREMBACH EWIDENCYJNYCH SIEDLISZCZE, BRZEZINY, WOLA KORYBUTOWA - KOLONIA I MAJDAN ZAHORODYŃSKI

Załącznik Nr 6
do Uchwały Nr
Rady Miejskiej w Siedliszczu
z dnia 2022 r.

SKALA 1:1000



LEGENDA

Ustalenia planu:

	granica obszaru opracowania miejscowego planu
	linie rozgraniczające tereny o różnym przeznaczeniu lub różnych zasadach zagospodarowania
	nieprzekraczalne linie zabudowy
	tereny zabudowy letniskowej

Wyrys ze Studium uwarunkowań i kierunków zagospodarowania przestrzennego Gminy Siedliszcze przyjętego uchwałą Nr XVIII/143/20 Rady Miejskiej w Siedliszczu z dnia 29 października 2020 roku z uwzględnieniem projektowanej zmiany Studium sporządzonej na podstawie uchwały Nr XX/164/21 Rady Miejskiej w Siedliszczu z dnia 25 lutego 2021 roku

STREFY ROZWOJU ZABUDOWY

- STREFA ZABUDOWY MIESZKANIOWEJ JEDNORODZINNEJ Z USŁUGAMI
- STREFA ZABUDOWY LETNISKOWEJ

TERENY Z MOŻLIWOŚCIĄ ZACHOWANIA ISTNIEJĄCEGO ZAGOSPODAROWANIA TERENU LUB JEGO ZMIANY ZGODNIE Z WYTYCZNYMI DLA STREF ROZWOJU ZABUDOWY

- TERENY ZABUDOWY MIESZKANIOWEJ JEDNORODZINNEJ I ZAGRODOWEJ
- TERENY ROLNE
- TERENY WÓD POWIERZCHNIOWYCH
- TERENY ŁĄK, PASTWISK I NIEUŻYTKÓW

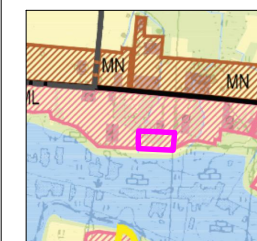
SYSTEM KOMUNIKACYJNY

- DROGA PUBLICZNA KLASY LOKALNEJ/DOJAZDOWEJ

POZOSTAŁE OZNACZENIA

- GRANICE MIEJSCOWOŚCI

skala 1:25 000



granica obszaru
objętego miejscowym
planem